

## PROCES – VERBAL

### De afișare a ofertei de vânzare

JUDEȚUL DOLJ, LOCALITATEA GÂNGIOVA	Registrul de evidență nr. 16335.9 Din 22.03.2023 ( zi / lună / an)
PRIMĂRIA COMUNEI GÂNGIOVA	

Încheiat azi , 22.03.2023 în temeiul art. 6 alin. (2) din Legea nr. 17/2014 privind unele măsuri de reglementare a vânzării terenurilor agricole situate în extravilan și de modificare a Legii nr. 268/2001 privind privatizarea societăților ce dețin în administrare terenuri proprietate publică și privată a statului cu destinație agricolă și înființarea Agenției Domeniului Statului , cu modificările și coplețările ulterioare.

În vederea îndeplinirii formalităților prevăzute de lege și aducerii la cunoștința preemtorilor a ofertei de vânzare nr. 16335.2 din data de 22.03.2023 depusă de **PĂUN ALEXANDRU** în calitate de vânzător /vânzătoare , proprietar / coproprietar / asociaat unic / acționar , al terenului agricol situat în extravilanul localității Gângiova județul Dolj , s-a constatat afișarea ofertei de vânzare la sediul instituției și pe pagina de internet WW \_\_\_\_\_ ro din data de 22.03 .2022 oferta de vânzare nr. 16335 .2 din data de 22.03.2022 se afișează pentru un termen de 45 de zile lucrătoare și conține informații privind proprietarul terenului agricol , date privind identificarea terenului , precum și condițiile de vânzare.

În acest sens s-a întocmit proces-verbal de afișare a ofertei de vânzare nr. 16335 .2

Din data de 22.03.2023 a terenului agricol situat în extravilan.

PRIMAR,

PREDA CRISTACHE

(numele și prenumele în clar)

SECRETAR GENERAL,

SADOVEANU IOANA

CONSILIER , CANCEA ELENA



16335-2  
22 03 2023

ANEXA Nr. 2  
(1) - Model -  
- Formular pentru persoane fizice -

OFERTĂ DE VÂNZARE TEREN

Subsemnatul/Subsemnata<sup>1)</sup> ~~PĂUN ALEXANDRU, nr. 1574014463772~~, având adresa de comunicare în: localitatea ~~CRAIOVA - BULEVARDUL LIBERTĂȚII nr. 39, Bl. 170G, sc. 2~~, et. ...., ap. 14, județul/sectorul DOLJ, codul poștal ....., e-mail ....., tel. ...., vând teren agricol situat în extravilan, în suprafață de 0,96 (ha), reprezentând cota parte 1/1, la prețul de 10000.00 (\*) (lei).

<sup>1)</sup> Se completează numele și prenumele proprietarului terenului.

Condițiile de vânzare<sup>2)</sup> sunt următoarele: .....

<sup>2)</sup> Se va completa în cifre și litere.

Date privind identificarea terenului:

Specificare	Informații privind amplasamentul terenului							Categorია de folosință <sup>3)</sup> (**)	Observații
	Orașul/ Comuna/ Județul (*)	Suprafață (ha)		Număr cadastral (**)	Număr de carte funciară (**)	Număr tarla/lot (**)	Număr parcelă (**)		
		Suprafața totală (*)	Cotă-parte <sup>5)</sup>						
Se completează de către vânzător.	GÂNGIOVA	0,78	1/1	36511	36511	38	34	ARABIL	
Se completează de către vânzător.	GÂNGIOVA	0,18	1/1	36078	36078	34	91	ARABIL	
Verificat primărie <sup>4)</sup>									

<sup>3)</sup> Se completează categoria de folosință a terenurilor agricole situate în extravilan conform art. 2 din Legea fondului funciar nr. 18/1991, republicată, cu modificările și completările ulterioare.

<sup>4)</sup> Se completează cu "X" rubricile în care informațiile pot fi comparate cu datele din Registrul agricol, evidențele fiscale, evidențele de stare civilă, altele asemenea.

<sup>5)</sup> Cota-parte din suprafață se exprimă în fracție și în hectare.

(\*) Declar că terenul agricol situat în extravilan face obiectul acțiunii pentru pronunțarea unei hotărâri judecătorești care să țină loc de contract de vânzare:

DA

NU

## PROCES – VERBAL

### De afișare a ofertei de vânzare

JUDEȚUL DOLJ, LOCALITATEA GÂNGIOVA PRIMĂRIA COMUNEI GÂNGIOVA	Registrul de evidență nr. 16333.9 Din 13.03.2023 ( zi / lună / an)
--	---

Încheiat azi , 13.03.2023 în temeiul art. 6 alin. (2) din Legea nr. 17/2014 privind unele măsuri de reglementare a vânzării terenurilor agricole situate în extravilan și de modificare a Legii nr. 268/2001 privind privatizarea societăților ce dețin în administrare terenuri proprietate publică și privată a statului cu destinație agricolă și înființarea Agenției Domeniului Statului , cu modificările și completările ulterioare.

În vederea îndeplinirii formalităților prevăzute de lege și aducerii la cunoștința preemtorilor a ofertei de vânzare nr. 16333.2 din data de 13.03.2023 depusă de **ILIE OCTAVIAN și LUCA MĂDĂLINA** în calitate de vânzător /vânzătoare , proprietar / coproprietar / asociaat unic / acționar , al terenului agricol situat în extravilanul localității Gângiova județul Dolj , s-a constatat afișarea ofertei de vânzare la sediul instituției și pe pagina de internet WW \_\_\_\_\_ ro din data de 13.03 .2022 oferta de vânzare nr. 16333 .2 din data de 13.03.2022 se afișează pentru un termen de 45 de zile lucrătoare și conține informații privind proprietarul terenului agricol , date privind identificarea terenului , precum și condițiile de vânzare.

În acest sens s-a întocmit proces-verbal de afișare a ofertei de vânzare nr. 16333 .2

Din data de 13.03.2023 a terenului agricol situat în extravilan.

PRIMAR,


PREDA CRISTACHE

(Numele și prenumele în clar)

SECRETAR GENERAL,

SADOVEANU IOANA

CONSILIER , CANCEA ELENA



*10/03/23*

bifă în

16337.2  
13 03 2023

ANEXA Nr. 2

(1) - Model -

- Formular pentru persoane fizice -

### OFERTĂ DE VÂNZARE TEREN

Subsemnatul/Subsemnata: ~~1.1. TUDOR TUDOR, CNP 174091161033~~, având adresa de comunicare în: localitatea ~~SAPTECEU SAPTECEU~~, str. ~~BISERII, nr. 26~~, bl. ~~sc. , et. , ap. ,~~ județul/~~sectorul DOB~~, codul poștal . . . . ., e-mail . . . . ., tel. . . . .

1.2. ~~LUCA MADALINA, CNP 273091161037~~, având adresa de comunicare în: localitatea ~~SADOVA~~, str. ~~nr. 648~~, bl. ~~sc. , et. , ap. ,~~ județul/~~sectorul DOB~~, codul poștal . . . . ., e-mail . . . . ., tel. . . . .

vând teren agricol situat în extravilan, în suprafață de 0.49 (ha), reprezentând cota parte 1/1, la prețul de (\*) 4900.00 (lei).

<sup>1)</sup> Se completează numele și prenumele proprietarului terenului.

Condițiile de vânzare<sup>2)</sup> sunt următoarele: . . . . .

<sup>3)</sup> Se va completa în cifre și litere.

Date privind identificarea terenului:

Specificare	Informații privind amplasamentul terenului							Categorია de folosință <sup>3)</sup> (**)	Observații
	Orașul/ Comuna/ Județul (*)	Suprafață (ha)		Număr cadastral (**)	Număr de carte funciară (**)	Număr tarla/lot (**)	Număr parcelă (**)		
		Suprafața totală (*)	Cotă-parte <sup>5)</sup>						
Se completează de către vânzător.	GINGIOVA	0.49	1/1	36030	36030	33	139	ARABIL	
Verificat primărie <sup>4)</sup>									

<sup>1)</sup> Se completează categoria de folosință a terenurilor agricole situate în extravilan conform art. 2 din Legea fondului funciar nr. 18/1991, republicată, cu modificările și completările ulterioare.

<sup>2)</sup> Se completează cu "X" rubricile în care informațiile pot fi comparate cu datele din Registrul agricol, evidențele fiscale, evidențele de stare civilă, altele asemenea.

<sup>3)</sup> Cota-parte din suprafață se exprimă în fracție și în hectare.

(\*) Declar că terenul agricol situat în extravilan face obiectul acțiunii pentru pronunțarea unei hotărâri judecătorești care să țină loc de contract de vânzare:

DA

NU X

## PROCES – VERBAL

### De afișare a ofertei de vânzare

JUDEȚUL DOLJ, LOCALITATEA GÂNGIOVA PRIMĂRIA COMUNEI GÂNGIOVA	Registrul de evidență nr. 16334.9 Din 21.03.2023 ( zi / lună / an)
--	---

Încheiat azi , 21.03.2023 în temeiul art. 6 alin. (2) din Legea nr. 17/2014 privind unele măsuri de reglementare a vânzării terenurilor agricole situate în extravilan și de modificare a Legii nr. 268/2001 privind privatizarea societăților ce dețin în administrare terenuri proprietate publică și privată a statului cu destinație agricolă și înființarea Agenției Domeniului Statului , cu modificările și coplețările ulterioare.

În vederea îndeplinirii formalităților prevăzute de lege și aducerii la cunoștința preemtorilor a ofertei de vânzare nr. 16333.2 din data de 13.03.2023 depusă de **PĂUN PANAIT** în calitate de vânzător /vânzătoare , proprietar / coproprietar / asociaat unic / acționar , al terenului agricol situat în extravilanul localității Gângiova județul Dolj , s-a constatat afișarea ofertei de vânzare la sediul instituției și pe pagina de internet WW \_\_\_\_\_ ro din data de 21.03 .2022 oferta de vânzare nr. 16334 .2 din data de 21.03.2022 se afișează pentru un termen de 45 de zile lucrătoare și conține informații privind proprietarul terenului agricol , date privind identificarea terenului , precum și condițiile de vânzare.

În acest sens s-a întocmit proces-verbal de afișare a ofertei de vânzare nr. 16334 .2

Din data de 21.03.2023 a terenului agricol situat în extravilan.

PRIMAR,


PREDA CRISTACHE

(numele și prenumele în clar)

SECRETAR GENERAL,

SADOVEANU IOANA

CONSILIER , CANCEA ELENA



16.334.2  
21.03.2023

ANEXA Nr. 2 (Anexa nr. 18 la normele metodologice)  
(1) - Model -

- Formular pentru persoane fizice -

OFERTĂ DE VÂNZARE TEREN

Subsemnatul/Subsemnata: ~~PATRIȘA MARIȘA CNR 1550519151038~~, având adresa de comunicare în: localitatea ~~PIȘCU~~, str. ~~nr. 522~~, bl. ~~sc.~~, et. -, ap. -, județul/sectorul DOJ, codul poștal . . . . ., e-mail . . . . ., tel. . . . ., vând teren agricol situat în extravilan, în suprafață de 0.10 (ha), reprezentând cota parte 1/1, la prețul de (\*) 1000.00 (lei).

<sup>1)</sup> Se completează numele și prenumele proprietarului terenului.

Condițiile de vânzare<sup>2)</sup> sunt următoarele: . . . . .

<sup>2)</sup> Se va completa în cifre și litere.

Date privind identificarea terenului:

Specificare	Informații privind amplasamentul terenului							Categoricia de folosință <sup>3)</sup> (**)	Observații
	Orașul/ Comuna/ Județul (*)	Suprafață (ha)		Număr cadastral (**)	Număr de carte funciară (**)	Număr tarla/lot (**)	Număr parcelă (**)		
		Suprafața totală (*)	Cotă- parte <sup>5)</sup>						
Se completează de către vânzător.	GANGIOVA	0.10	1/1	36073	36073	34	95	ARABIL	
Verificat primărie <sup>4)</sup>									

<sup>3)</sup> Se completează categoria de folosință a terenurilor agricole situate în extravilan conform art. 2 din Legea fondului funciar nr. 18/1991, republicată, cu modificările și completările ulterioare.

<sup>4)</sup> Se completează cu "X" rubricile în care informațiile pot fi comparate cu datele din Registrul agricol, evidențele fiscale, evidențele de stare civilă, altele asemenea.

<sup>5)</sup> Cota-parte din suprafață se exprimă în fracție și în hectare.

(\*) Declar că terenul agricol situat în extravilan face obiectul acțiunii pentru pronunțarea unei hotărâri judecătorești care să țină loc de contract de vânzare:

DA

NU X

Cunoscând că falsul în declarații se pedepsește conform Legii nr. 286/2009 privind Codul penal, cu modificările și completările ulterioare, declar că datele sunt reale, corecte și complete.

Vanzator/Imputernicit,  
~~ROBINA FLORENTINA IMPUTERNICIT~~  
(numele și prenumele în clar)

Semnătura

E.S.

Data 21.03.2023

Acest document poate avea modificări ulterioare. Cumpărați documentul în formă actualizată sau alegeți un abonament Lege5 care permite accesul la orice formă actualizată, fără mesaje publicitare.

**NOTE:**

Câmpurile notate cu (\*) sunt obligatoriu de completat.

Câmpurile notate cu (\*\*) se completează în cazul în care sunt cunoscute informațiile.

## PROCES – VERBAL

## De afișare a ofertei de vânzare

JUDEȚUL DOLJ, LOCALITATEA GÂNGIOVA PRIMĂRIA COMUNEI GÂNGIOVA	Registrul de evidență nr. 16330 .9 Din 10.03.2023 ( zi / lună / an)
--	--

Încheiat azi , 10.03.2023 în temeiul art. 6 alin. (2) din Legea nr. 17/2014 privind unele măsuri de reglementare a vânzării terenurilor agricole situate în extravilan și de modificare a Legii nr. 268/2001 privind privatizarea societăților ce dețin în administrare terenuri proprietate publică și privată a statului cu destinație agricolă și înființarea Agenției Domeniului Statului , cu modificările și completările ulterioare.

În vederea îndeplinirii formalităților prevăzute de lege și aducerii la cunoștința preemtorilor a ofertei de vânzare nr. 16330.2 din data de 10.03.2023 depusă de **IOAN GHEORGHE și IOAN MARINELA** în calitate de vânzător /vânzătoare , proprietar / coproprietar / asociat unic / acționar , al terenului agricol situat în extravilanul localității Gângiova județul Dolj , s-a constatat afișarea ofertei de vânzare la sediul instituției și pe pagina de internet WW \_\_\_\_\_ ro din data de 10.03 .2022 oferta de vânzare nr. 16330 .2 din data de 10.03.2022 se afișează pentru un termen de 45 de zile lucrătoare și conține informații privind proprietarul terenului agricol , date privind identificarea terenului , precum și condițiile de vânzare.

În acest sens s-a întocmit proces-verbal de afișare a ofertei de vânzare nr. 16330.2

Din data de 10.03.2023 a terenului agricol situat în extravilan.

PRIMAR,

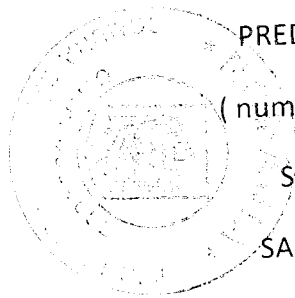
PREDA CRISTACHE

( numele și prenumele în clar)

SECRETAR GENERAL,

SADOVEANU IOANA

CONSILIER , CANCEA ELENA





IN TERME  
C. S. I. 10  
16 3 30. 2  
03 2023

**ANEXA Nr. 2 (Anexa nr. 13 la normele metodologice)**

**(1) - Model -**

- Formular pentru persoane fizice -

**OFERTĂ DE VÂNZARE TEREN**

Subsemnatul/Subsemnata<sup>1)</sup> 1.1. ~~IOAN SIMIONESCU, CNP 1600403163250~~, având adresa de comunicare în: localitatea ~~GANGIOVA, str. G. DR. VICTOR BABULESCU, nr. 25, bl. 40A1, sc. 1, et. 2, ap. 10~~, județul/sectorul DOLJ, codul poștal . . . . ., e-mail . . . . ., tel. . . . .,

1.2. ~~IOAN MARINICA, CNP 2000406103233~~, având adresa de comunicare în: localitatea ~~CRĂIOVA, str. DR. VICTOR BABULESCU, nr. 25, bl. 40A1, sc. 1, et. 2, ap. 10~~, județul/sectorul DOLJ, codul poștal . . . . ., e-mail . . . . ., tel. . . . .,

vând teren agricol situat în extravilan, în suprafață de 0.85 (ha), reprezentând cota parte 1/1, la prețul de (\*) 8500.00 (lei).

<sup>1)</sup> Se completează numele și prenumele proprietarului terenului.

Condițiile de vânzare<sup>2)</sup> sunt următoarele: . . . . .

<sup>2)</sup> Se va completa în cifre și litere.

Date privind identificarea terenului:

Specificare	Informații privind amplasamentul terenului							Categorია de folosință <sup>3)</sup> (**)	Observații
	Orașul/ Comuna/ Județul (*)	Suprafață (ha)		Număr cadastral (**)	Număr de carte funciară (**)	Număr tarla/lot (**)	Număr parcelă (**)		
		Suprafața totală (*)	Cotă-parte <sup>5)</sup>						
Se completează de către vânzător.	GANGIOVA	0.16	1/1	36096	36096	34	74	ARABIL	
	GANGIOVA	0.69	1/1	36255	36255	36	23	ARABIL	
Verificat primărie <sup>4)</sup>									

<sup>3)</sup> Se completează categoria de folosință a terenurilor agricole situate în extravilan conform art. 2 din Legea fondului funciar nr. 18/1991, republicată, cu modificările și completările ulterioare.

<sup>4)</sup> Se completează cu "X" rubricile în care informațiile pot fi comparate cu datele din Registrul agricol, evidențele fiscale, evidențele de stare civilă, altele asemenea.

<sup>5)</sup> Cota-parte din suprafață se exprimă în fracție și în hectare.

(\*) Declar că terenul agricol situat în extravilan face obiectul acțiunii pentru pronunțarea unei hotărâri judecătorești care să țină loc de contract de vânzare:

DA

NU

Cunoscând că falsul în declarații se pedepsește conform Legii nr. 286/2009 privind Codul penal, cu modificările și completările ulterioare, declar că datele sunt reale, corecte și complete.

Vanzator/Imputernicit,  
~~ROBEANU FLORENTINA IMPUTERNICIT~~  
(numele și prenumele în clar)  
Semnătura  
.....  
L.S.

Data .10.-03..2023

Acest document poate avea modificări ulterioare. Cumpărați documentul în formă actualizată sau alegeți un abonament Lege5 care permite accesul la orice formă actualizată, fără mesaje publicitare.

**NOTE:**

Câmpurile notate cu (\*) sunt obligatoriu de completat.

Câmpurile notate cu (\*\*) se completează în cazul în care sunt cunoscute informațiile.

## PROCES – VERBAL

### De afișare a ofertei de vânzare

JUDEȚUL DOLJ, LOCALITATEA GÂNGIOVA	Registrul de evidență nr. 16331.9 Din 10.03.2023 ( zi / lună / an)
PRIMĂRIA COMUNEI GÂNGIOVA	

Încheiat azi , 10.03.2023 în temeiul art. 6 alin. (2) din Legea nr. 17/2014 privind unele măsuri de reglementare a vânzării terenurilor agricole situate în extravilan și de modificare a Legii nr. 268/2001 privind privatizarea societăților ce dețin în administrare terenuri proprietate publică și privată a statului cu destinație agricolă și înființarea Agenției Domeniului Statului , cu modificările și completările ulterioare.

În vederea îndeplinirii formalităților prevăzute de lege și aducerii la cunoștința preemtorilor a ofertei de vânzare nr. 16331.2 din data de 10.03.2023 depusă de **FOTA AURELIAN și FOTA VICTOR** în calitate de vânzător /vânzătoare , proprietar / coproprietar / asociaat unic / acționar , al terenului agricol situat în extravilanul localității Gângiova județul Dolj , s-a constatat afișarea ofertei de vânzare la sediul instituției și pe pagina de internet WW \_\_\_\_\_ ro din data de 10.03 .2022 oferta de vânzare nr. 16331 .2 din data de 10.03.2022 se afișează pentru un termen de 45 de zile lucrătoare și conține informații privind proprietarul terenului agricol , date privind identificarea terenului , precum și condițiile de vânzare.

În acest sens s-a întocmit proces-verbal de afișare a ofertei de vânzare nr. 16331 .2  
Din data de 10.03.2023 a terenului agricol situat în extravilan.


PRIMAR,

  
PREDĂ CRISTACHE

( numele și prenumele în clar)

SECRETAR GENERAL,

SADOVEANU IOANA

CONSILIER , CANCEA ELENA 

10331-2  
10 03 2013

ANEXA Nr. 2 (Anexa nr. 1B la normele metodologice)

(1) - Model -

- Formular pentru persoane fizice -

OFERTĂ DE VÂNZARE TEREN

Subsemnatul/Subsemnata<sup>1)</sup> 1.1. ~~FOTA ADRIEAN, CNP 1707215167341~~, având adresa de comunicare în: localitatea ~~GANGIOVA, sat COMBOSTENI~~, str. -, nr. 46, bl. -, sc. -, et. -, ap. -, județul/sectorul DOLJ, codul poștal . . . . ., e-mail . . . . ., tel. . . . .

1.2. ~~FOTA VICTOR, CNP 150709167342~~, având adresa de comunicare în: localitatea ~~GANGIOVA, sat COMBOSTENI~~, str. -, nr. 47, bl. -, sc. -, et. -, ap. -, județul/sectorul DOLJ, codul poștal . . . . ., e-mail . . . . ., tel. . . . .

vând teren agricol situat în extravilan, în suprafață de 1.03 (ha), reprezentând cota parte 1/1, la prețul de (\*) 18000.00 (lei).

<sup>1)</sup> Se completează numele și prenumele proprietarului terenului.

Condițiile de vânzare<sup>2)</sup> sunt următoarele: . . . . .

<sup>2)</sup> Se va completa în cifre și litere.

Date privind identificarea terenului:

Specificare	Informații privind amplasamentul terenului							Categorია de folosință <sup>3)</sup> (**)	Observații
	Orașul/ Comuna/ Județul (*)	Suprafață (ha)		Număr cadastral (**)	Număr de carte funciară (**)	Număr tarla/lot (**)	Număr parcelă (**)		
		Suprafața totală (*)	Cotă- parte <sup>4)</sup>						
Se completează de către vânzător.	GANGIOVA	0.31	1/1	36778	36778	40	3	ARABIL	
	GANGIOVA	0.06	1/1	35164	35164	60	266	PASUNI	
	GANGIOVA	0.58	1/1	36777	36777	40	3/1	ARABIL	
	GANGIOVA	0.08	1/1	35164	35164	60	267	PASUNI	
Verificat primărie <sup>4)</sup>									

<sup>3)</sup> Se completează categoria de folosință a terenurilor agricole situate în extravilan conform art. 2 din Legea fondului funciar nr. 18/1991, republicată, cu modificările și completările ulterioare.

<sup>4)</sup> Se completează cu "X" rubricile în care informațiile pot fi comparate cu datele din Registrul agricol, evidențele fiscale, evidențele de stare civilă, altele asemenea.

<sup>5)</sup> Cota-parte din suprafață se exprimă în fracție și în hectare.

(\*) Declar că terenul agricol situat în extravilan face obiectul acțiunii pentru pronunțarea unei hotărâri judecătorești care să țină loc de contract de vânzare:

DA

NU

Cunoscând că falsul în declarații se pedepsește conform Legii nr. 286/2009 privind Codul penal, cu modificările și completările ulterioare, declar că datele sunt reale, corecte și complete.

Vanzator/Imputernicit,  
~~ROBERT NICOLAEVICI IMPUTERNICIT~~  
(numele și prenumele în clar)  
Semnătura  
L.S.

Data 10.03.2023

Acest document poate avea modificări ulterioare. Cumpărați documentul în formă actualizată sau alegeți un abonament Lege5 care permite accesul la orice formă actualizată, fără mesaje publicitare.

**NOTE:**

Câmpurile notate cu (\*) sunt obligatoriu de completat.

Câmpurile notate cu (\*\*) se completează în cazul în care sunt cunoscute informațiile.

## PROCES – VERBAL

### De afișare a ofertei de vânzare

JUDEȚUL DOLJ, LOCALITATEA GÂNGIOVA PRIMĂRIA COMUNEI GÂNGIOVA	Registrul de evidență nr. 16332.9 Din 13.03.2023 ( zi / lună / an)
--	---

Încheiat azi, 13.03.2023 în temeiul art. 6 alin. (2) din Legea nr. 17/2014 privind unele măsuri de reglementare a vânzării terenurilor agricole situate în extravilan și de modificare a Legii nr. 268/2001 privind privatizarea societăților ce dețin în administrare terenuri proprietate publică și privată a statului cu destinație agricolă și înființarea Agenției Domeniului Statului, cu modificările și completările ulterioare.

În vederea îndeplinirii formalităților prevăzute de lege și aducerii la cunoștința preemtorilor a ofertei de vânzare nr. 16332.2 din data de 13.03.2023 depusă de **DURIȚĂ MARIA** în calitate de vânzător /vânzătoare, proprietar / coproprietar / asociaat unic / acționar, al terenului agricol situat în extravilanul localității Gângiova județul Dolj, s-a constatat afișarea ofertei de vânzare la sediul instituției și pe pagina de internet WW \_\_\_\_\_ ro din data de 13.03.2022 oferta de vânzare nr. 16332.2 din data de 13.03.2022 se afișează pentru un termen de 45 de zile lucrătoare și conține informații privind proprietarul terenului agricol, date privind identificarea terenului, precum și condițiile de vânzare.

În acest sens s-a întocmit proces-verbal de afișare a ofertei de vânzare nr. 16332.2  
Din data de 13.03.2023 a terenului agricol situat în extravilan.


PRIMAR,

  
PREDA CRISTACHE

(numele și prenumele în clar)

SECRETAR GENERAL,

SADOVEANU IOANA

CONSILIER, CANCEA ELENA 

16332.2  
13 03 2023

ANEXA Nr. 2 la Legea nr. 18/1991, republicată, cu modificările și completările ulterioare  
(1) - Model -  
- Formular pentru persoane fizice -

OFERTĂ DE VÂNZARE TEREN

Subsemnatul/Subsemnata) ~~DUBITA MIANA, CNP 2630411162140~~, având adresa de comunicare în: localitatea ~~CALAIAT, str. COBUIZ nr. 2, bl. F8 sc. 1, et. 4~~, ap. 36, județul/sectorul DOLJ, codul poștal . . . . ., e-mail . . . . ., tel. . . . ., vând teren agricol situat în extravilan, în suprafață de 0.43 (ha), reprezentând cota parte 1/1, la prețul de (\*) 4300.00 (lei).

<sup>1)</sup> Se completează numele și prenumele proprietarului terenului.

Condițiile de vânzare<sup>2)</sup> sunt următoarele: . . . . .

<sup>2)</sup> Se va completa în cifre și litere.

Date privind identificarea terenului:

Specificare	Informații privind amplasamentul terenului							Categororia de folosință <sup>3)</sup> (**)	Observații
	Orașul/ Comuna/ Județul (*)	Suprafață (ha)		Număr cadastral (**)	Număr de carte funciară (**)	Număr tarla/lot (**)	Număr parcelă (**)		
		Suprafața totală (*)	Cotă- parte <sup>5)</sup>						
Se completează de către vânzător.	GINGIOVA	0.35	1/1	36237	36237	36	6	ARABIL	
	GINGIOVA	0.08	1/1	35304	35304	34	58	ARABIL	
Verificat primărie <sup>4)</sup>									

<sup>3)</sup> Se completează categoria de folosință a terenurilor agricole situate în extravilan conform art. 2 din Legea fondului funciar nr. 18/1991, republicată, cu modificările și completările ulterioare.

<sup>4)</sup> Se completează cu "X" rubricile în care informațiile pot fi comparate cu datele din Registrul agricol, evidențele fiscale, evidențele de stare civilă, altele asemenea.

<sup>5)</sup> Cota-parte din suprafață se exprimă în fracție și în hectare.

(\*) Declar că terenul agricol situat în extravilan face obiectul acțiunii pentru pronunțarea unei hotărâri judecătorești care să țină loc de contract de vânzare:

DA

NU X

Cunoscând că falsul în declarații se pedepsește conform Legii nr. 286/2009 privind Codul penal, cu modificările și completările ulterioare, declar că datele sunt reale, corecte și complete.

Vanzator/Imputernicit,  
~~ROBEANU FLORENTINA~~ IMPUTERNICIT  
(numele si prenumele in clar)

Semnatura



Data 13.03.2023

Acest document poate avea modificări ulterioare. Cumpărați documentul în formă actualizată alegeți un abonament Lege5 care permite accesul la orice formă actualizată, fără mes publicitare.

**NOTE:**

Câmpurile notate cu (\*) sunt obligatoriu de completat.

Câmpurile notate cu (\*\*) se completează în cazul în care sunt cunoscute informațiile